

LES MARCHES DE SAULIEU

Des panoramas remarquables sur l'Auxois



Lemaux

Les marches successives offrent de remarquables points de vue.



Saulieu

Un réseau de routes importantes converge vers Saulieu.



Villargoix

Le château de Villargoix au cœur du vallon de la Baigne.



Saulieu

Contraste entre les replats herbagers et les profondes vallées forestières entaillant les marches boisées.



Alligny-en-Morvan

Le plateau de Pierre-Ecrite forme une vaste dalle perchée.

Une porte principale du Morvan où se succèdent vallées, replats ouverts, pentes boisées.

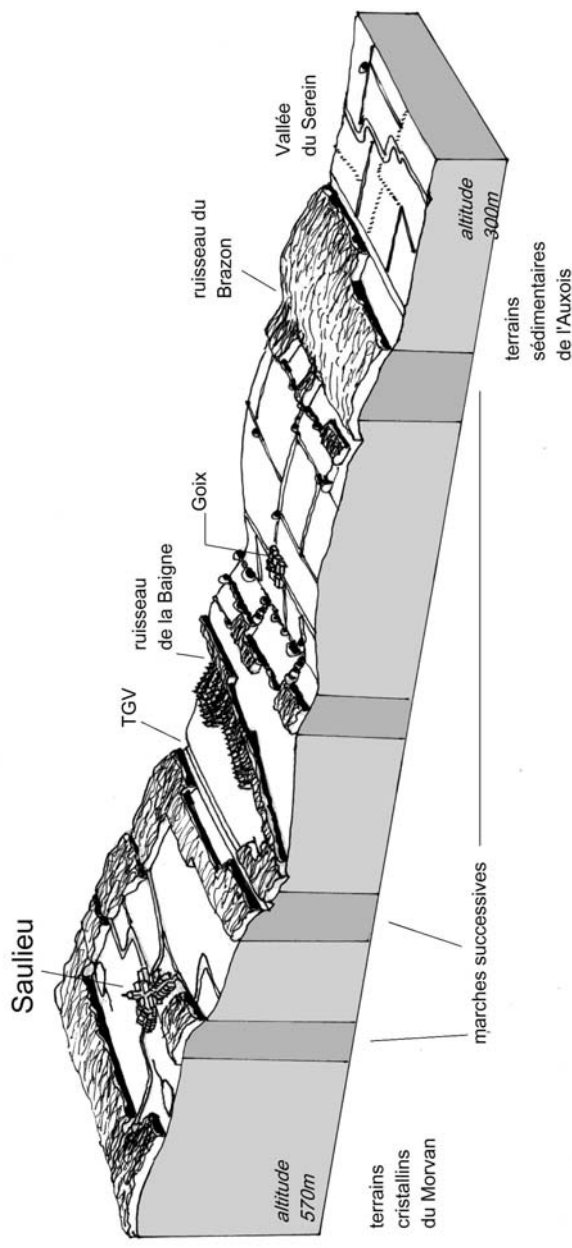
Des replats parcourus d'anciennes voies romaines

Saulieu, ville-étape depuis les romains, est une porte principale du Morvan. Au centre d'une étoile de grandes routes, elle ancre le massif dans les plaines alentour. D'un replat à l'autre, l'altitude décroche de 250 mètres par paliers successifs que l'on franchit dans des lacets sous les bois en apercevant de beaux points de vue sur l'Auxois.

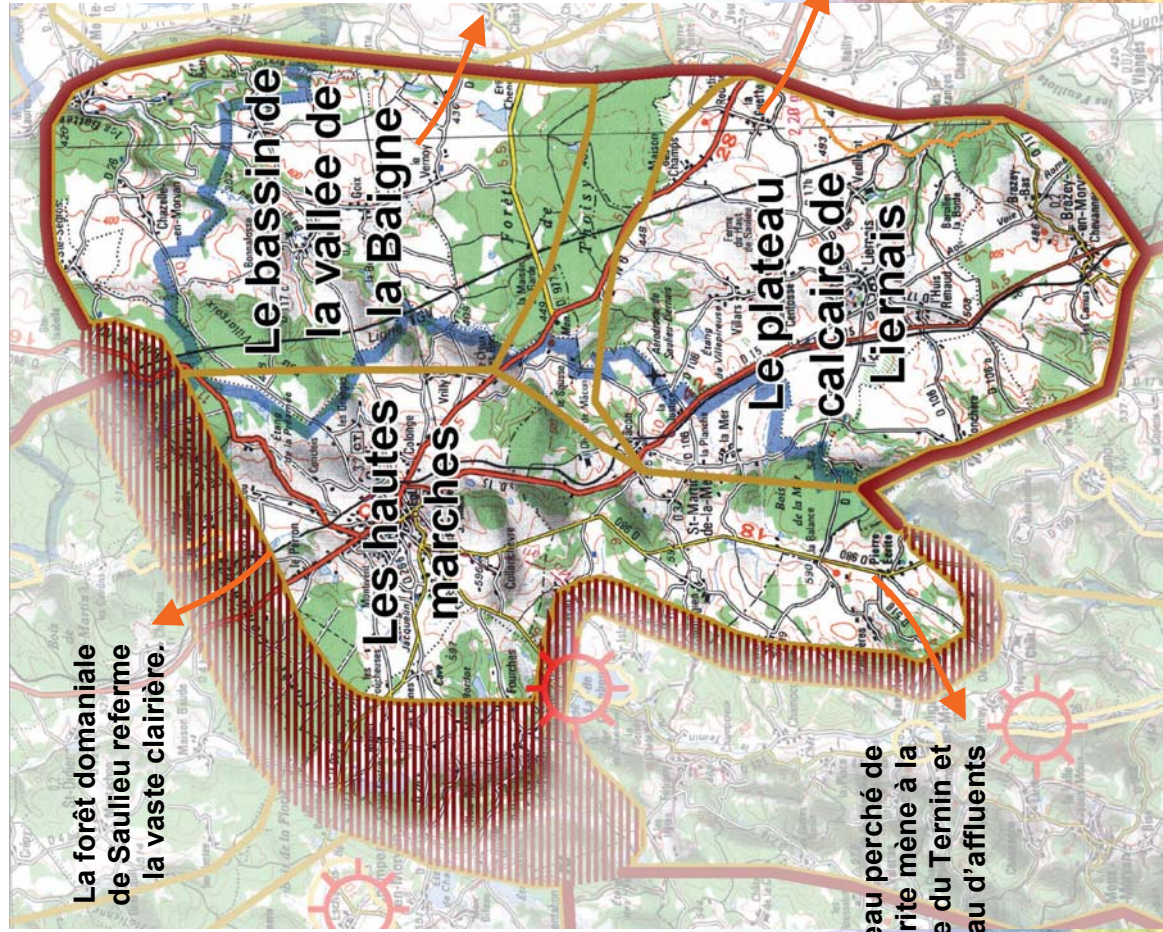
Des châteaux au cœur des vallons

De profonds vallons forestiers

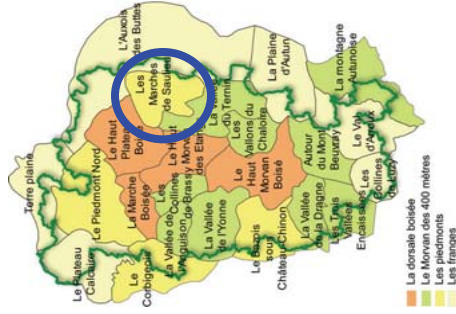
Des lisières forestières comme horizon



- Les sous-entités paysagères contrastées
- 1- Les Hautes Marches
- 2- Le Plateau Calcaire de Liernais
- 3- Le Bassin de la Vallée de la Baigne



Scam100 ©IGN Paris reproduction interdite licence n° 2006CUEC0135

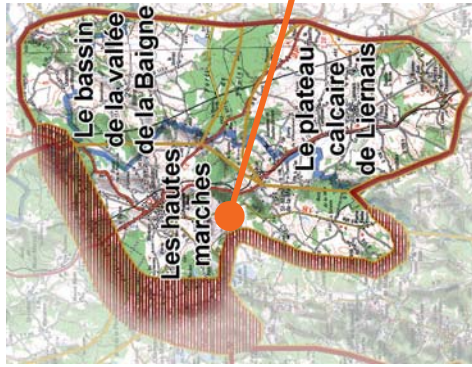


Communes :
 Alligny-en-Morvan,
 Blannot, Brazey-en-Morvan,
 Champeau-en-Morvan,
 la-Motte-Ternant, Liernais,
 Montlay-en-Auxois,
 Saint-Martin-de-la-Mer, Saulieu,
 Thoisy-la-Berchère,
 Villargoix

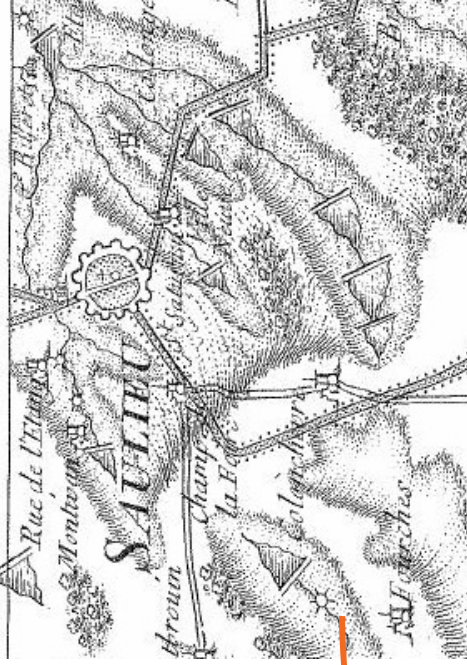
Une marche, tantôt boisée parfois cultivée selon l'importance de la pente, marque le bord granitique du Morvan qui se glisse sous les terrains sédimentaires de l'Auxois

Le plateau perché de Pierre-Ecrite mène à la vallée du Ternin et son réseau d'affluents

Les Hautes Marches dans la carte de Cassini (1759)



Scan100 ©IGN Paris reproduction interdite licence n° 2006CUEC0135



De nombreux étangs aménagés apparaissent au point de départ de ces vallons, souvent au contact avec la lisière forestière.

LES HAUTES MARCHES



Saulieu

Autour de Saulieu implanté sur un rebord s'étend un bocage semi-ouvert entrecoupé de marches successives descendant vers l'est, entaillées sur leurs franges par des vallons : le Ternin, l'Argentalet, la Baigne.

LE PLATEAU CALCAIRE DE LIERNAIS



Liernais

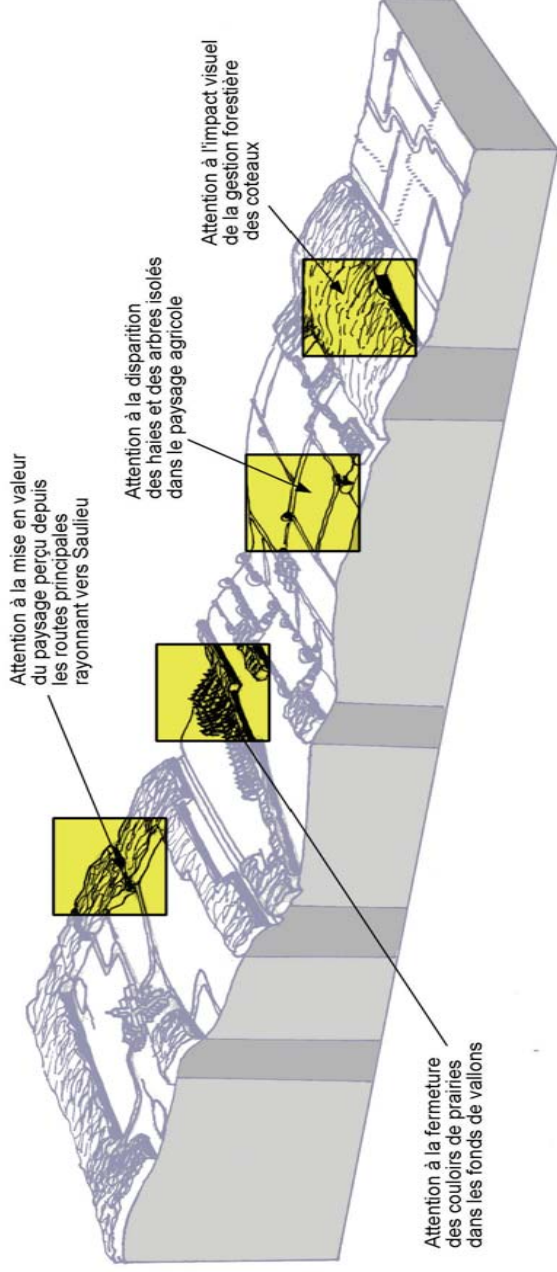
Autour de Liernais, la trame bocagère se démaille jusqu'à disparaître complètement, dévoilant au loin les villages, les grosses fermes isolées, les bâtiments agricoles et au loin, les lignes douces de l'Auxois.

LE BASSIN DE LA VALLEE DE LA BAIGNE



Villargoix

En contrebas de la clairière de Saulieu, le plateau herbager est entaillé de sillons boisés à travers lesquels le réseau routier joue à saute-mouton. Au cœur de ces vallons, l'échelle est plus intime.



RENOUVELER UN MINIMUM DE HAIES BASSES ET D'ARBRES ISOLÉS

Par endroits, le bocage disparaît. Les derniers arbres et haies conservées créent un paysage de qualité mais en sursis.



Liernais

Sélectionner de jeunes tiges au sein des haies, planter au bord des prairies permettrait à bon compte de restaurer une qualité de paysage.

Attention à la fermeture des couloirs de prairies dans les fonds de vallons

Attention à la disparition des haies et des arbres isolés dans le paysage agricole

Attention à l'impact visuel de la gestion forestière des coteaux

Attention à la mise en valeur du paysage perçu depuis les routes principales rayonnant vers Saulieu

SOIGNER LES LISIÈRES ET LES TRAVERSEES DES GRANDES FORETS

Les grands massifs forestiers (forêt domaniale de Saulieu, forêt de Thoizy), implantés sur des secteurs plats, sont perçus essentiellement par leurs lisières. Les boisements



Saulieu

constituent des fronts visuels perçus de très loin.

MAINTENIR LE COULOIR DE PRAIRIES AU FOND DES VALLONS

En particulier dans les nombreux petits vallons de la vallée de la Baigne, enserrés entre des versants forestiers encaissés.



La Motte-Ternant

CANALISER LA PRESSION URBAINE

En particulier : autour de Saulieu où les entrées de ville sont parsemées de zones artisanales, résidences secondaires, fermes restaurées ; autour de Liernais, face à l'extension de l'urbanisme linéaire entre les hameaux de Villars au nord et de l'Huis-Renaud au sud.



Alligny-en-Morvan

VALORISER LES AXES IMPORTANTS, VITRINES DU PAYS

En particulier le long de la RN 6 qui constitue une voie d'approche privilégiée du Morvan. Dans un paysage bocager, la présence de haies basses souligne l'axe



Saulieu

et met en valeur l'ensemble du paysage.