

LE CORBIGEOIS

Des crêtes dégagées



Lormes

De belles routes de crête et de nombreux belvédères



Lormes

Depuis le point de vue de la Justice le regard embrasse tout le Haut-Corbigeois jusqu'aux boisements dominant les coteaux de l'Yonne.



Céron

De larges parcelles ponctuées par les arbres isolés, mais où les haies disparaissent progressivement.



Meuron-sur-Yonne

Depuis le château de Coulon, le regard embrasse un large panorama jusqu'au coteau boisé de la vallée de l'Yonne.



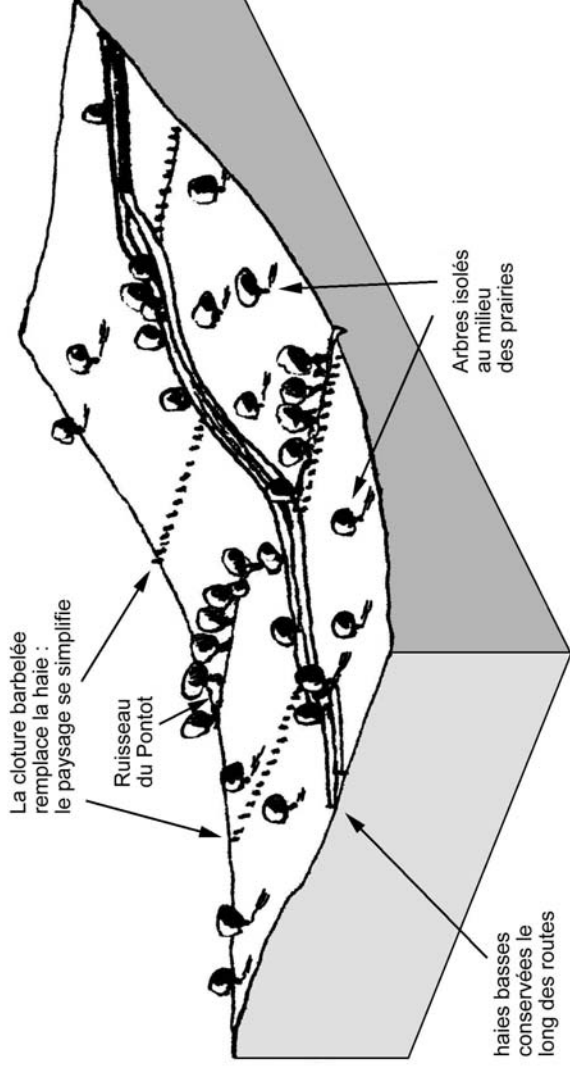
Céron

Sur des crêtes bocagères, les clochers dominent de larges territoires.

Un bocage aéré et doucement vallonné, coupé d'amples vallées qui offrent de larges vues vers l'Yonne

Ce paysage de piedmont résulte de l'érosion de l'ancienne montagne Morvandelle. Des collines escarpées de conglomérats grossiers sont d'abord adossées au massif, tandis que les formes s'adoucissent sur les marnes fines déposées plus à l'ouest. Trois rivières sortent du Morvan en se fauflant dans des gorges boisées avant de venir passer entre les douces collines du Corbigeois.

Le rythme des arbres isolés dans des prairies immenses clôturées de barbelé



Le relief de plus en plus souple vers l'ouest

Des villages groupés en crête et de nombreux châteaux

 Une sous-entité paysagère contrastée

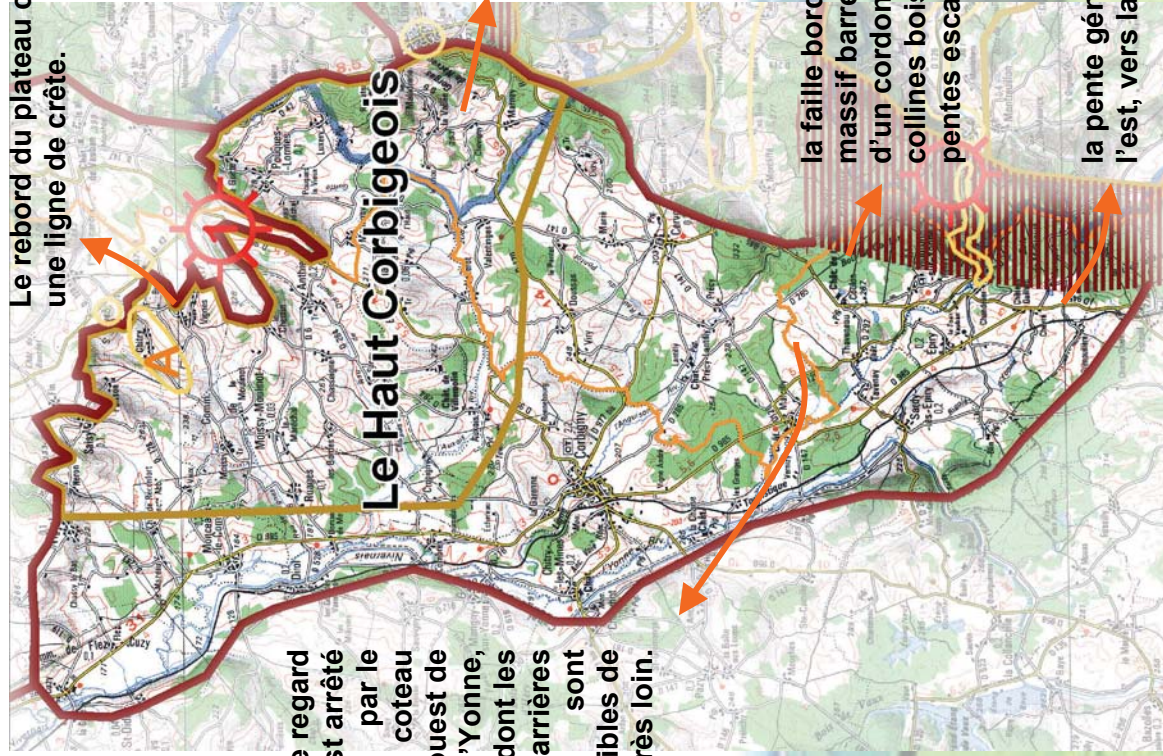
Le Haut Corbigeois

 Une structure paysagère très lisible

A -vallon calcaire

 Un lieu particulier à découvrir

1 -Domaine de Drémont



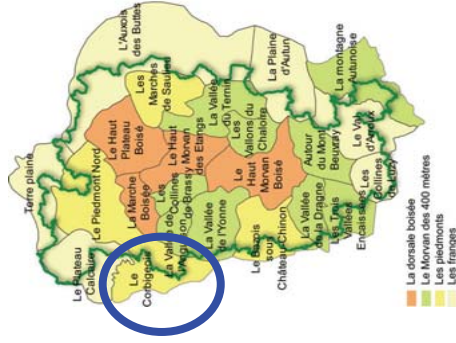
Le rebord du plateau calcaire trace une ligne de crête.

Le regard est arrêté par le coteau ouest de l'Yonne, dont les carrières sont visibles de très loin.

Une barrière boisée barre l'horizon, longée du nord au sud par la RD 945

la faille bordière du massif barre l'horizon d'un cordon de collines boisées aux pentes escarpées.

la pente générale s'inverse vers l'est, vers la vallée du Trait.



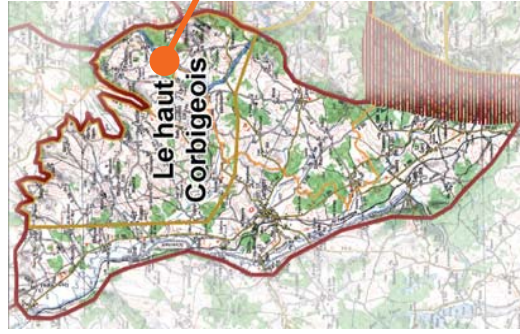
Communes :
 (Anthien), Cervon,
 Corbigny** (Epiry),
 Lormes, (Magny-
 Lormes), (Moissy-
 Moulinot), (Mouron-
 sur-Yonne),
 (Neuffontaines),
 Pouques-Lormes,
 (Ruages), (Saisy),
 (Sardy-les-Epiry),
 (Vignol).

** : ville partenaire
 () : hors PNRM

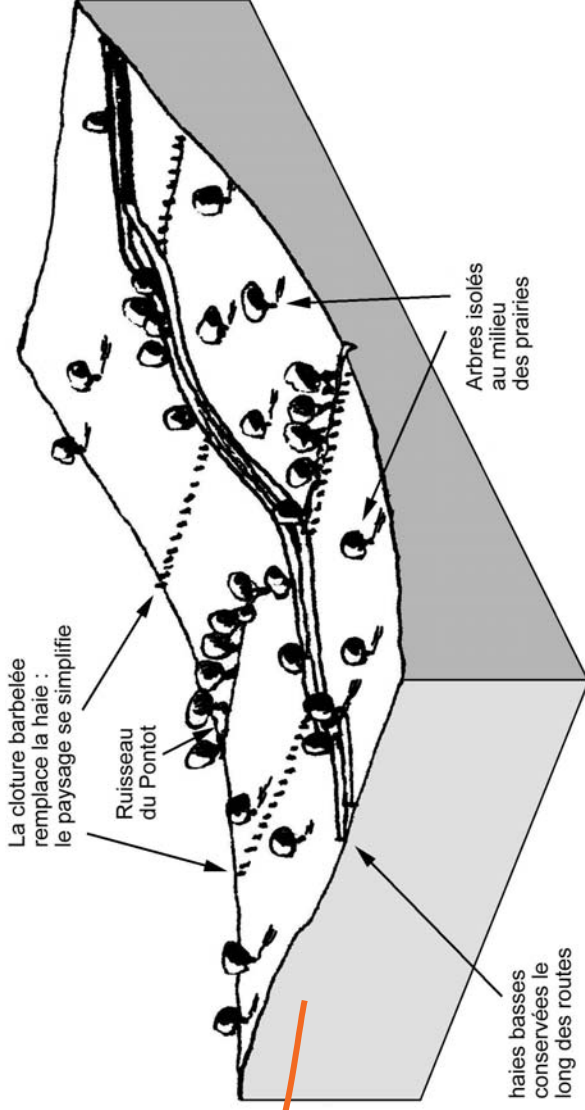
L'ensemble a longtempis tracé la limite du duché de Nevers, qui rattachait le Morvan au duché de Bourgogne.

Scam100 ©IGN Paris reproduction interdite licence n° 2006CUEC0135

Composition des paysages de la sous-entité paysagère du «Haut Corbigeois »



Scan100 ©IGN Paris reproduction interdite licence n° 2006CUEC0135



LE HAUT CORBIGEOIS

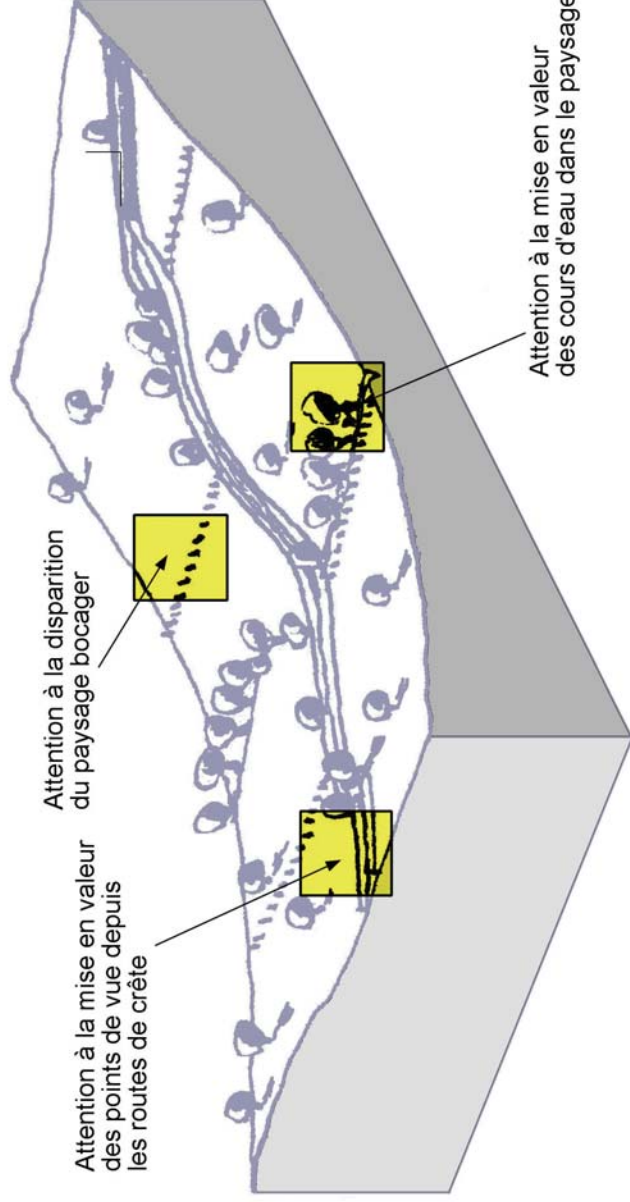


Anthien

Le bassin de la rivière l'Auxois forme un cirque à moitié clos. Adossé au Bois de Mont Vignes, il s'ouvre généralement vers le sud. Les affluents de l'Auxois ont creusé ici des vallons parallèles assez étroits, encaissés d'une soixantaine de mètres. Les pentes sont essentiellement occupées par des prairies, humides dans les fonds, tandis que des cultures couvrent les replats des sommets. Le bourg de Lormes domine, avec son clocher bien visible. Des belvédères permettent d'embrasser ce secteur : depuis sur les hauteurs de Lormes (la Justice, l'église), depuis la RD42, sur la crête qui délimite le Corbigeois du Piedmont nord.



Lormes



RENOUVELER HAIES ET ARBRES ISOLES



Cervon

Si les contours des bois semblent stables, l'arbre régresse suite à l'agrandissement des parcelles, l'extension des cultures, le développement des clôtures artificielles, le non-renouvellement des arbres isolés. Le paysage se banalise, les rythme des haies basses et des arbres isolés.

METTRE EN SCENE LES PONTS ET LE PATRIMOINE LIE A L'EAU



Corbigny

Ici les ruisseaux du haut Morvan se sont regroupés dans de véritables rivières que l'on découvre souvent depuis les routes, lors du franchissement du pont.

Le canal du Nivernais est jalonné d'ouvrages d'art de grande qualité, très sobres et soigneusement dessinés jusque dans les détails : ponts, rigoles, alignements d'arbres.

PRESERVER LA SILHOUETTE DES VILLAGES.



Lormes

Lormes, Cervon sont groupés autour du clocher et implantés en hauteur, visibles de loin. Eviter les nouvelles implantations au cœur des prés, soigner haies et clôtures pour renforcer la belle silhouette du bourg.