LA MONTAGNE AUTUNOISE

Surgissant de la plaine, ce Morvan en miniature est une terre de légende. Ses franges très habitées offrent des belvédères sur des paysages typés de la Bourgogne centrale.

Le confinement décuple les sensations de lumière. Un nuage, une éclaircie font l'événement tandis que la végétation est un vitrail qui s'anime au fil des saisons. Entaillant le granite, de nombreuses petites vallées intimes offrent des ambiances souvent très forestières, parfois plus bocagères, en particulier celles tournées vers l'Arroux.

Un belvédère sur les plaines alentour

Autun

Les deux petites montagnes, séparées par la vallée du Mesvrin, offrent des contreforts pentus.

Des chaos granitiques mythiques

Uchon

Issus du décapage de l'arène entre les blocs granitiques, les blocs rocheux ont chacun leur légende : la griffe du diable, la chambre du boa, le mammouth…

Un coeur de petites clairières confinées dans la forêt

Uchon

L'esprit des lieux vient aussi de l'absence de fenêtres dans ces clairières cernées de forêts. Les taillis d'hier sont souvent remplacés par des résineux qui atteignent l'âge de la récolte.

Des franges bocagères et habitées

Broye

En-dessous de 500m, un bocage soigné se déroule sur les pentes, ponctué de châtaigniers imposants. Ses haies basses, « brosses » et « pléchies » soulignent les courbes de niveau, les routes.

Des villages en haut, des bourgs en bas

La Tagnière

Les bourgs principaux sont sur les axes des vallées ou les cols. Sur les points hauts dégagés, des hameaux agricoles accueillent des résidences secondaires.

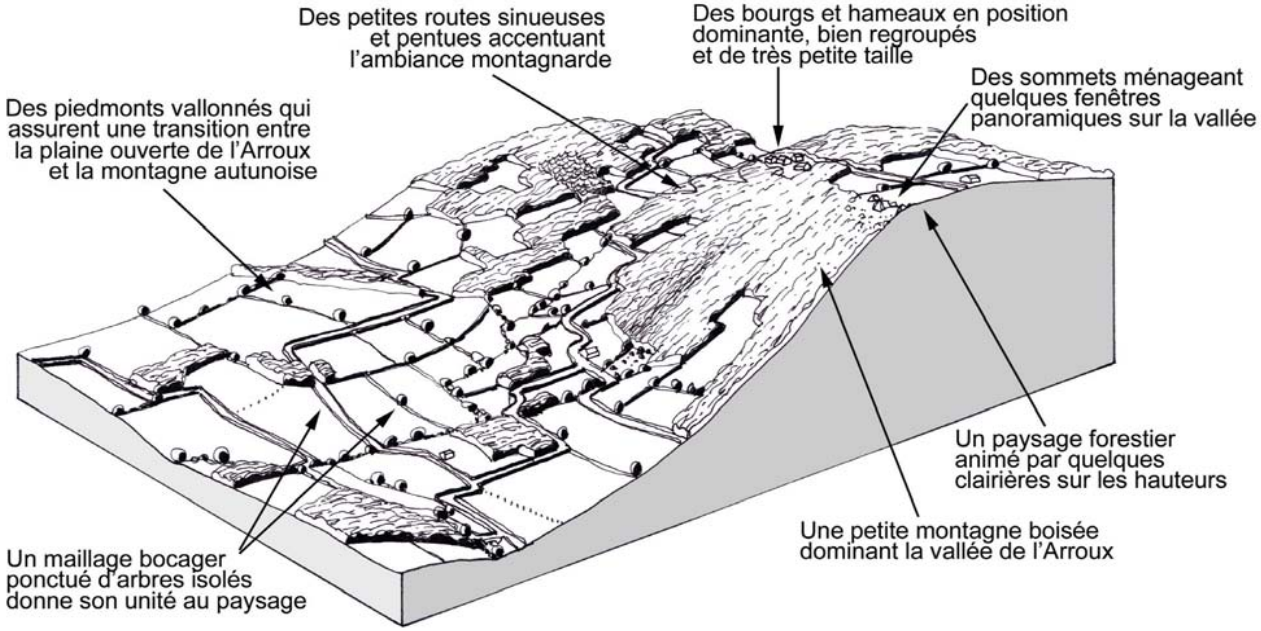

Les sous-entités paysagères contrastées

Le Massif de Montjeu
Le Massif d'Uchon

Les structures paysagères très lisibles

A -vallée bocagère
B -vallée couloir
C -vallée forestière
D -petite clairière
E- bourg belvédère
F -bourg de fond de vallée

Les lieux particuliers à découvrir

1 -Uchon- les rochers du Carnaval

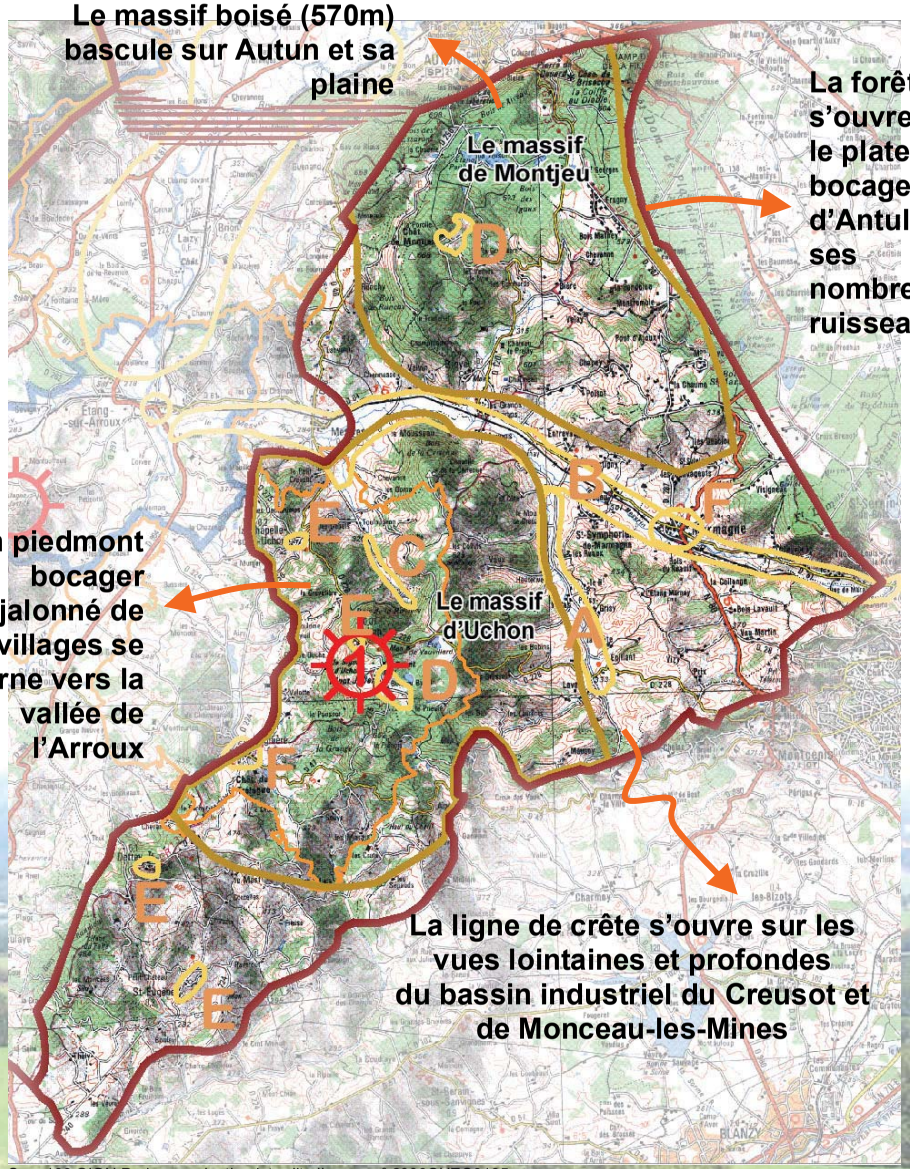

Scan100 ©IGN Paris reproduction interdite licence n° 2006CUEC0135

Communes :
(Autun), (Brion), (Broye), (Charmoy), (Dettey), (La Boulaye), La Chapelle-sous-Uchon*, La Tagnière*, (Marmagne), (Mesvres), (Saint-Eugène), (Saint-Sernin-du-Bois), (Saint-Symphorien-de-Marmagne), (Toulon-sur-Arroux), Uchon.

* : PNRM 2007
( ) : hors PNRM

DEUX SOUS-ENTITES BIEN AFFIRMEES

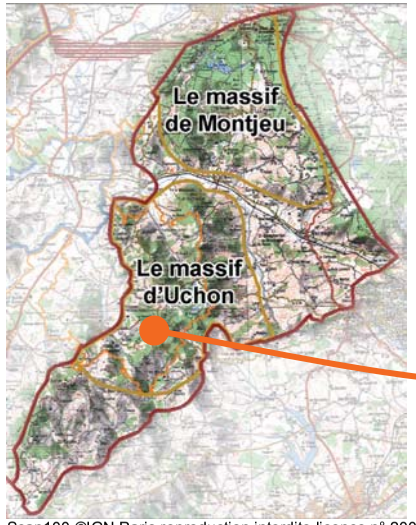

Scan100 ©IGN Paris reproduction interdite licence n° 2006CUEC0135

LE MASSIF D'UCHON

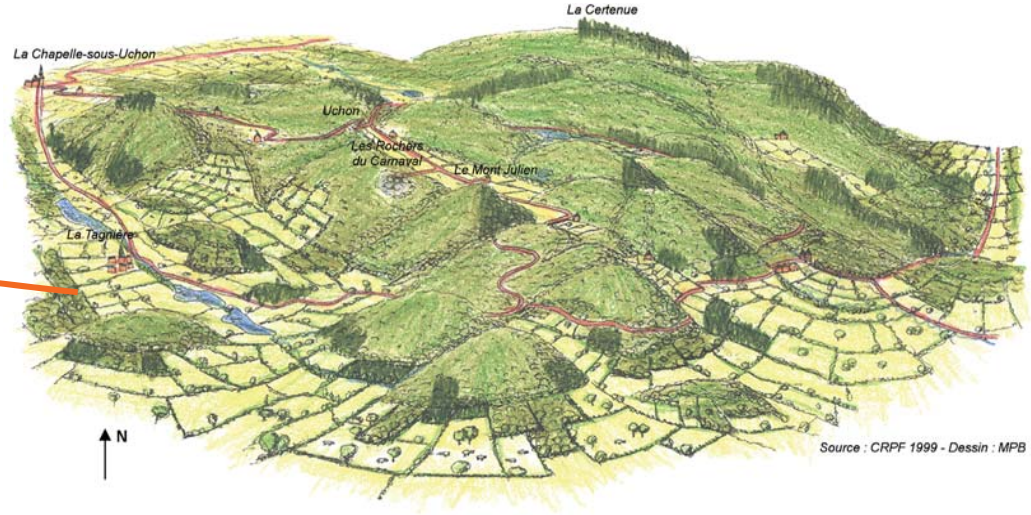

LE MASSIF DE MONTJEU

Marmagne

Recouvert par la forêt, peu traversé par des routes, ce massif est surtout perceptible de l'extérieur. Il est coiffé d'un plateau peu accessible culminant à 662 mètres dont le Château est cerné d'un mur imposant. Seule la vallée de Broye s'anime d'un bocage semi-ouvert où les maisons trapues s'accrochent aux pentes, étagées dans les prairies.

LE MASSIF D'UCHON

La Chapelle-sous-Uchon

Vu de l'extérieur, la forêt semble recouvrir tout mais comme dans le haut Morvan, la trouée de lumière d'une clairière se découvre au détour d'un virage. Un hameau l'habite au milieu de son bocage soigné ponctué de murets en pierre sèche.

Quelques replats comme le Signal d'Uchon offrent des panoramas grandioses.
Les limites parcellaires en forêt ne s'appuient pas forcément sur les lignes de forces du paysage. La sylviculture apparaît particulièrement artificielle dans le contraste tranché entre parcelles feuillues et résineuses, ou dans la saignée géométrique d'une coupe à blanc qui découpe une tranche de montagne.
Une dynamique globale de fermeture est amorcée par le boisement, généralement en résineux, des parcelles enclavées ou pentues difficilement mécanisables.

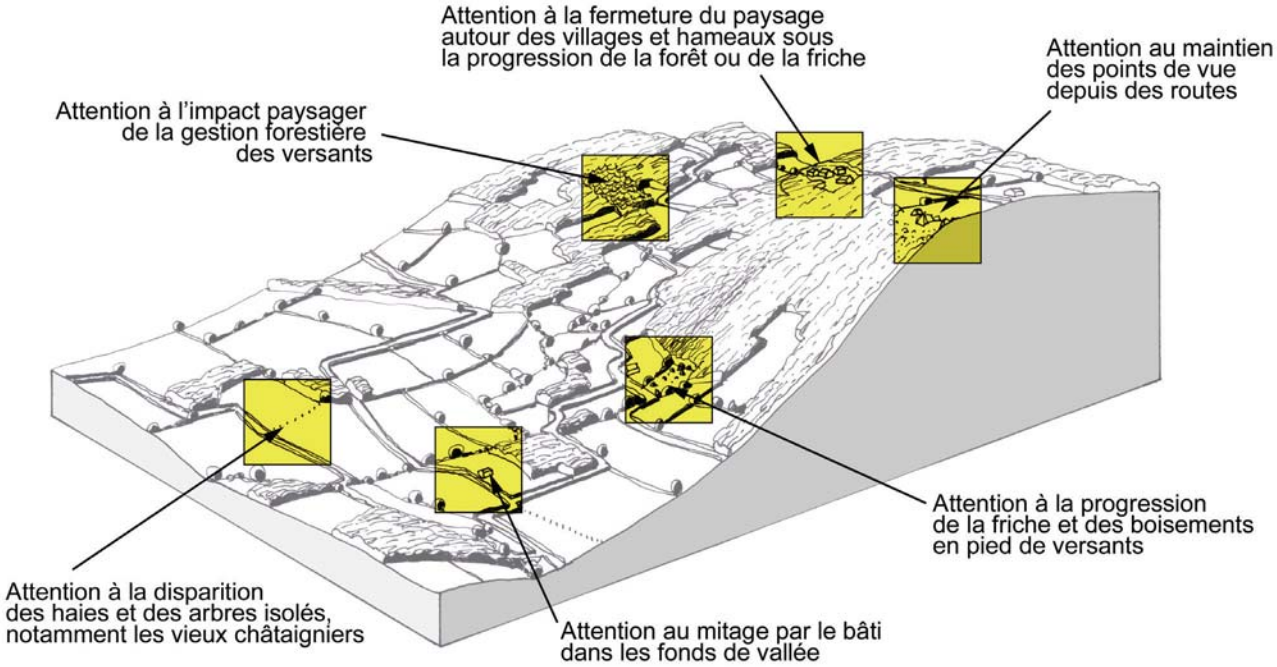

CONTENIR LA PROGRESSION DES BOISEMENTS SUR LES PENTES

La Tagnière

La forêt descend sur les coteaux jusque dans les petits vallons étroits et colonise les parcelles agricoles enclavées sur le plateau. Cette progression se fait par enfrichement naturel ou par plantation de petites parcelles de résineux.
Maîtriser leur progression s'impose pour éviter l'étouffement des villages, maintenir des points de vue depuis les routes, limiter l'enneigement en hiver.

RETABLIR LA QUALITE DES SOUS BOIS FORESTIERS

La Tagnière

En sous-bois, les peuplements mélangés apportent un beau dialogue de lumières et de couleurs et une diversité de flore au sol. Les plantations homogènes de résineux, en revanche, sont monotones et strient le paysage de lignes rigides. Certains rochers légendaires d'Uchon autrefois bien dégagés se retrouvent aujourd'hui enfouis sous les résineux. Une gestion dynamique au travers de gestes simples, restaurerait une qualité d'ambiance aux sous-bois : le dosage de la lumière permet de dégager des éléments particuliers (rochers), de favoriser le mélange d'essence, de provoquer une régénération naturelle.

ESTOMPER LE MANTEAU SOMBRE ET GEOMETRIQUE DES RESINEUX

Autun

Sur les versants exploités par grandes unités géométriques, quelques sous-découpage de parcelles allongées le long de courbes de niveau ou des routes d'accès seraient appréciables.

La gestion jardinée, l'éclaircie non systématique , quand elles sont possibles, sont plus proches des formes naturelles.
Lors d'une mise en andains, d'une éclaircie systématique, le travail en travers de pente atténue beaucoup l'impact visuel.

RECENTRER LES PERIMETRES D'EXTENSION DES HAMEAUX

Broye

A proximité du bassin d'Autun et du Creusot, les nouvelles constructions éparses isolent les habitants du reste du village, consomment beaucoup d'espace, suppriment les respirations agricoles sans logique avec le paysage qui les accueillent.
Acquérir des réserves foncières, affecter des périmètres d'extension urbaine bien choisis, permet de préserver des secteurs agricoles et de renforcer la qualité des hameaux.

MAINTENIR DES POINTS DE VUE DEPUIS LES BELVEDERES

La Tagnière

Le reboisement a privé presque tous les rochers remarquables d'Uchon de leur panorama. Le long des routes, il a refermé les fenêtres de respirations, rendant la traversée des forêts quelque peu oppressante.
L'idéal est de pérenniser les prairies en contrebas de ces points de vue. Sinon, un effort de défrichage ou un déboisement s'imposent pour restaurer un cône de vue.

MAINTENIR ET RENOUVELER DES COMPOSANTES BOCAGERES

Saint-Symphorien-de-Marmagne

Dans les vallées forestières, la dislocation du bocage est d'autant plus sensible qu'elle s'opère autour des routes et des habitations.
L'importance de ce maillage justifierait de conserver les haies-clôtures et les arbres isolés les plus emblématiques, et de mettre en place un renouvellement.

La progression des résineux sur les pentes et les sommets du massif change la perception du paysage : la géométrie rigide simplifie le paysage, les interventions forestières sont très perceptibles.

Les routes étroites qui permettent l'accès au massif offrent de rares fenêtres panoramiques. Leur maintien garantie des espaces de respiration.



Versant boisé visuellement exposé – La Chapelle-sous-Uchon, col de la Gravetière

L'organisation urbaine de l'habitat est à soigner : l'implantation des constructions peut provoquer un mitage du paysage.

Les dernières prairies souffrent de la fermeture du paysage par la progression des boisements. Ces ouvertures sont à maintenir aux abords des habitations.

Une zone paysagère sensible dans la charte du PNR du Morvan :
- Zone W : le massif d'Uchon

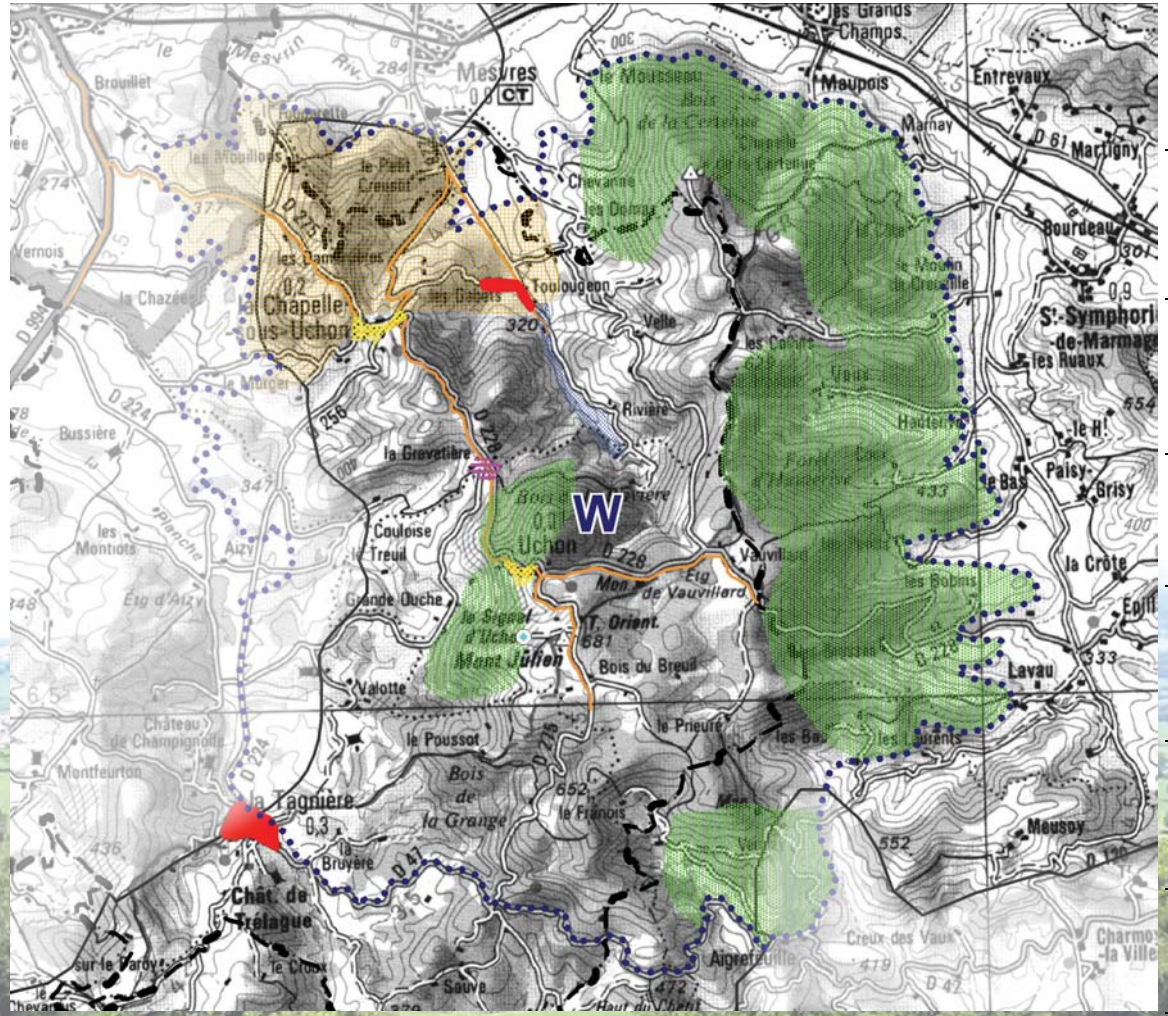

Scan100 ©IGN Paris reproduction interdite licence n° 2006CUEC0135

Enjeux	*Prescriptions*
Aire de co-visibilité *(portion de paysage découverte dans son ensemble depuis plusieurs points de l'aire)*	Maintenir la cohérence entre les espaces ouverts agricoles et les espaces fermés forestiers, conserver une lisibilité de l'aire (gestion agricole, forestière, forme urbaine).
Versant visuellement exposé *(coteau où toute intervention est fortement perceptible)*	Intégrer les sensibilités paysagères dans la gestion forestière quotidienne.
Fonds de vallée *(Lisibilité des vallées structurantes du paysage : axe visuel, visibilité des cours d'eau)*	Eviter les micro-boisements, veiller à la qualité des ouvrages et de leurs aménagements, privilégier une gestion pastorale extensive, supprimer les obstacles visuels.
Crête dégagée *(Importance de l'espace de respiration en milieu forestier)*	Maintenir l'ouverture, veiller à un entretien soigné des haies.
Développement urbain *(Importance de l'implantation des constructions)*	Veiller à la qualité de l'urbanisation et de l'architecture (notamment dans le choix des couleurs et des matériaux), contenir l'étalement urbain.
Ouverture autour des hameaux *(Transition agriculture - forêt, espace de respiration)*	Maintenir la cohérence entre les espaces ouverts agricoles et les espaces fermés forestiers.
Routes et points de vue remarquables *(lieu de découverte et de compréhension des paysages)*	Maintenir l'ouverture et mettre en valeur ces points de vue ; soigner les projets d'aménagement des paysages perçus depuis ces lieux.

Limites PNR du Morvan entité paysagère zone paysagère sensible